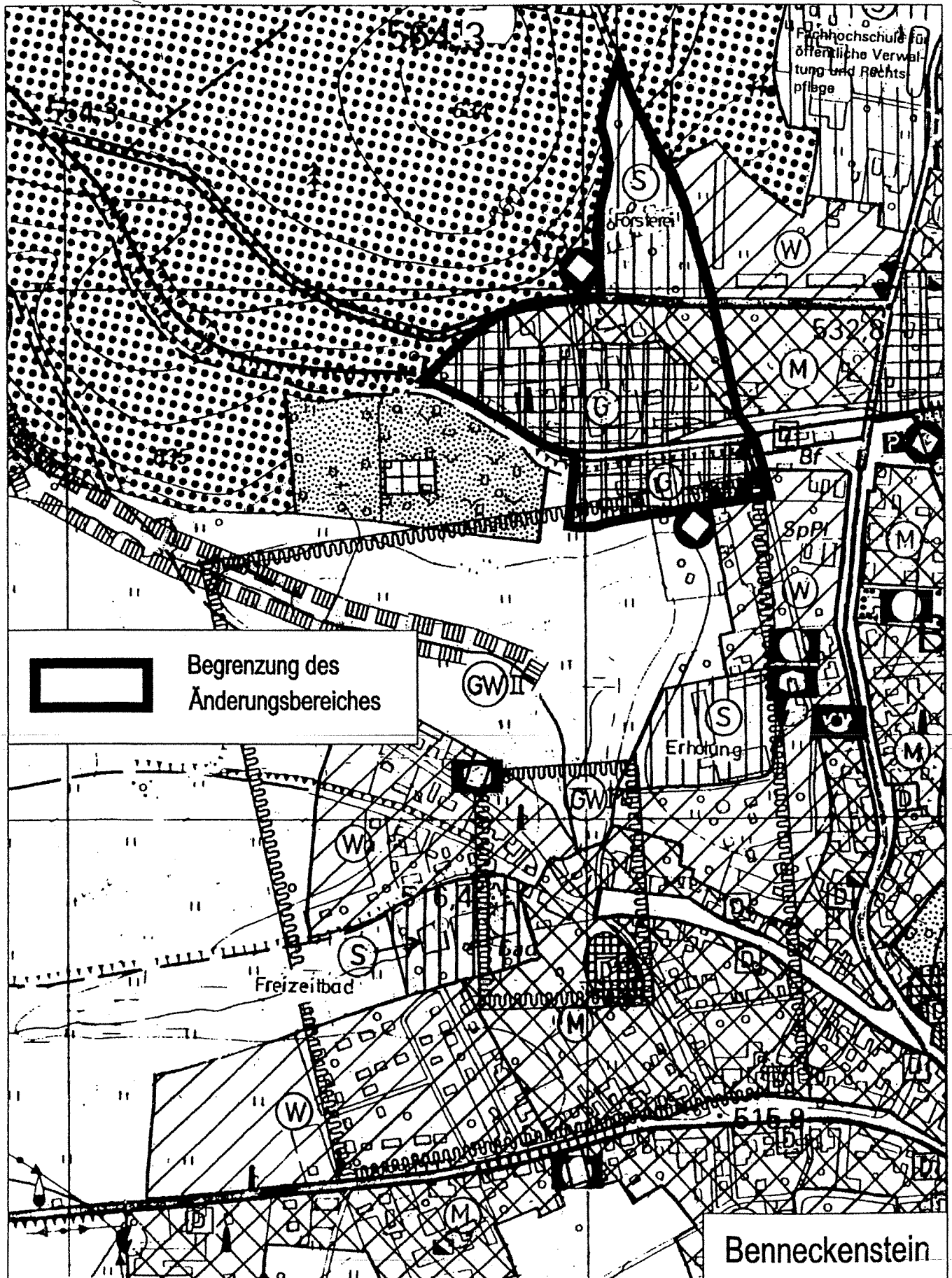
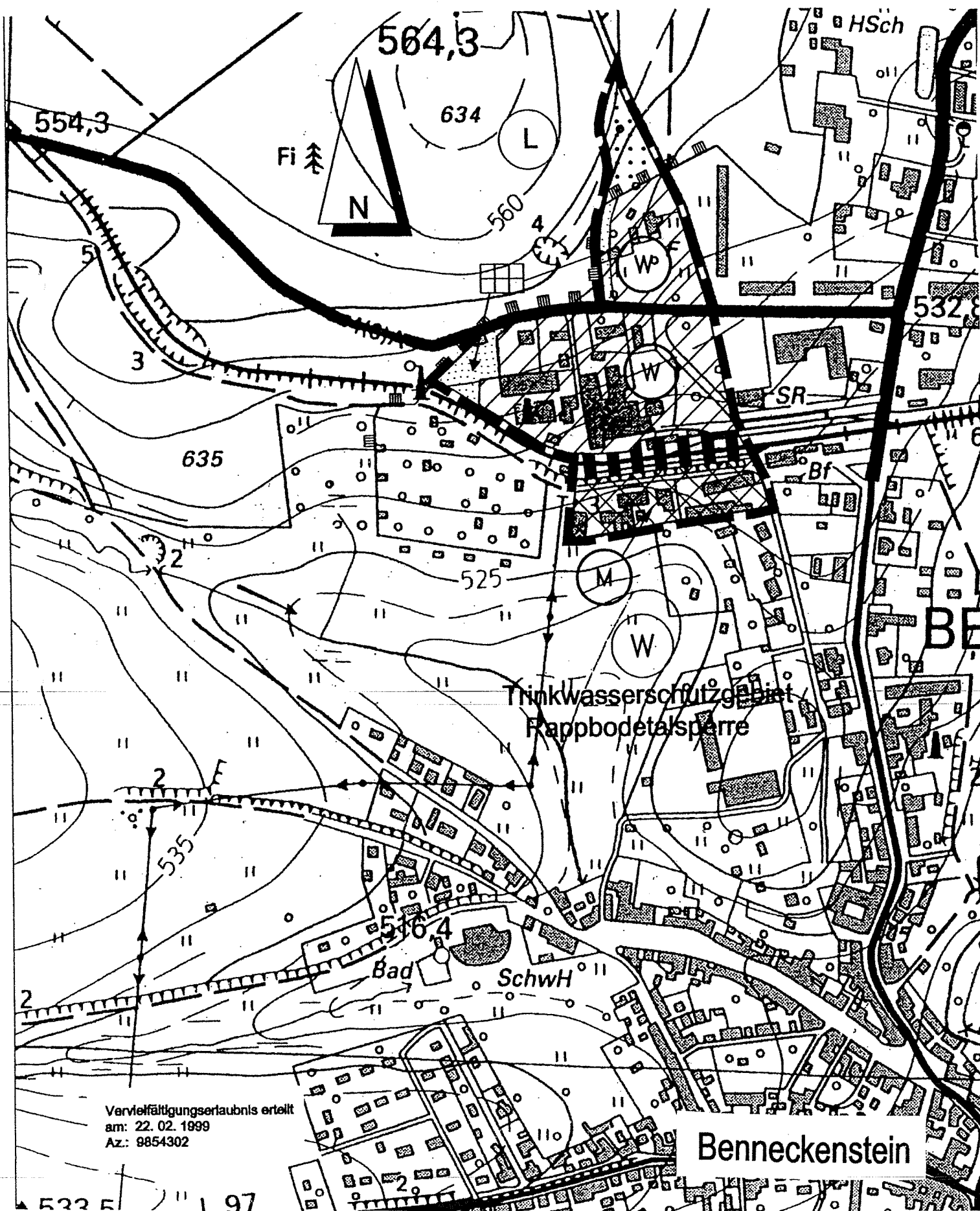


Ausschnitt Flächennutzungsplan, M 1:5.000



Flächennutzungsplan, 2. Änderung, M 1:5.000



Vervielfältigungserlaubnis erteilt  
am: 22. 02. 1999  
Az: 9854302

Benneckenstein

532 5 " 1 97

## PLANZEICHENERKLÄRUNG

### ART DER BAULICHEN NUTZUNG

(§ 5 Abs. 2 Nr. 1 des Baugesetzbuches - BauGB -,  
§§ 1 bis 11 der Baunutzungsverordnung - BauNVO -)



Wohnbauflächen



Gemischte Baufläche

### FLÄCHEN FÜR DEN ÜBERÖRTLICHEN VERKEHR UND FÜR DIE ÖRTLICHEN HAUPTVERKEHRSZÜGE

(§ 5 Abs. 2 Nr. 3 und Abs. 4 BauGB)


Bahnen



Bahnanlagen

### GRÜNFLÄCHEN

(§ 5 Abs. 2 Nr. 5 und Abs. 4 BauGB)



Gartenland / privat

### WASSERFLÄCHEN UND FLÄCHEN FÜR DIE WAS- SERWIRTSCHAFT, DEN HOCHWASSERSCHUTZ UND DIE REGELUNG DES WASSERABFLUSSES


(§ 5 Abs. 2 Nr. 7 und Abs. 4 BauGB)



Schutzgebiet für Grund- und Quellwassergewinnung  
Trinkwasserschutzgebiet Rappbodetal Sperre

### FLÄCHEN FÜR DIE LANDWIRTSCHAFT UND WALD

(§ 5 Abs. 2 Nr. 9 und Abs. 4 BauGB)



Flächen für Wald

### PLANUNGEN, NUTZUNGSREGELUNGEN UND MASSNAHMEN ZUM SCHUTZ, ZUR PFLEGE UND ZUR ENTWICKLUNG VON NATUR UND LAND- SCHAFT

(§ 5 Abs. 2 Nr. 10 und Abs. 4 BauGB)



Umgrenzung von Schutzgebieten und Schutzob-  
jekten im Sinne des Naturschutzrechts



Landschaftsschutzgebiet

### SONSTIGE PLANZEICHEN



Grenze des räumlichen Geltungsbereiches  
der Flächennutzungsplanänderung

Baugesetzbuch, Baunutzungsver-  
ordnung 1990, Planzeichenverord-  
nung in der jeweils zuletzt geltenden  
Fassung